MAPA DO CELÓW PROJEKTOWYCH

skala 1 : 500

arkusz 3

WOJEWÓDZTWO: małopolskie
POWIAT: limanowski
J. EWID.: Dobra [120703_2]
OBRĘB: Dobra [0002],
Jurków [0004]

SEKCJA: 7.117.14.02.3.2, 7.117.14.02.3.3, 7.117.14.02.3.4,
7.117.14.06.2.2, 7.117.14.06.2.3, 7.117.14.06.2.4,
7.117.14.06.4.1, 7.117.14.06.4.2, 7.117.14.06.4.3,
7.117.14.07.1.1, 7.117.14.11.2.1, 7.117.14.11.2.3,
7.117.14.11.3.2, 7.117.14.11.3.4, 7.117.14.11.4.1,
7.117.14.16.1.2, 7.117.14.16.1.4, 7.117.14.16.2.3,
7.117.14.16.3.2, 7.117.14.16.4.1,7.117.14.16.4.3,
7.117.14.21.1.4, 7.117.14.21.2.1, 7.117.14.21.2.3,
7.117.14.21.3.2, 7.117.14.21.4.1

ID. pracy 6640.5047.2021

zakres opracowania 🟪 — —

linie z mpzp — — — —

układ współrzędnych: 2000 strefa 7
poziom odniesienia: Amsterdam

Niniejszą mapę sporządzono na podstawie mapy zasadniczej wektorowej oraz pomiaru terenowego.

Nie wyklucza się istnienia w terenie elementów uzbrojenia podziemnego nie zgłoszonych do inwentaryzacji i nie wykazanych na mapach zasadniczych w ODGIK w Limanowej oraz na niniejszej mapie do celów projektowych.

Niniejszą mapę sporządzono bez ustalania służebności gruntowych.

Treść mapy zgodna z terenem w zakresie aktualizacji na 11. 2021r.

sporządził:

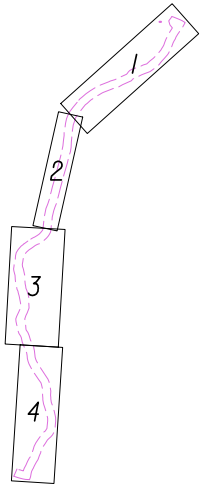

Oświadczam, że niniejszy dokument został opracowany w wyniku prac geodezyjnych i kartograficznych zgłoszonych pod numerem 6640 .5047.2021 których rezultaty zawiera operat techniczny pozytywnie zweryfikowany.

Starosta Limanowski
....
Organ Służby Geodezyjnej i Kartograficznej - który otrzymał zgłoszenie

P.1207.2022.649
....
Identyfikator ewidencyjny materiału zasobu - operatu technicznego

6640.5047.2021_37674 z dnia: 07.02.2022 r
....
numer oraz data sporządzenia protokołu zawierającego wynik pozytywnej weryfikacji

Pracownia Geodezyjna mgr inż. Ryszard Biedroń, ul. Polna 19 34-600 Limanowa
....
wykonawca prac geodezyjnych

mgr inż. Ryszard Biedroń, upr. nr 19449
....
imię, nazwisko, nr uprawnień zawodowych kierownika prac geodezyjnych

Jestem świadomy odpowiedzialności karnej za złożenie fałszywego oświadczenia.

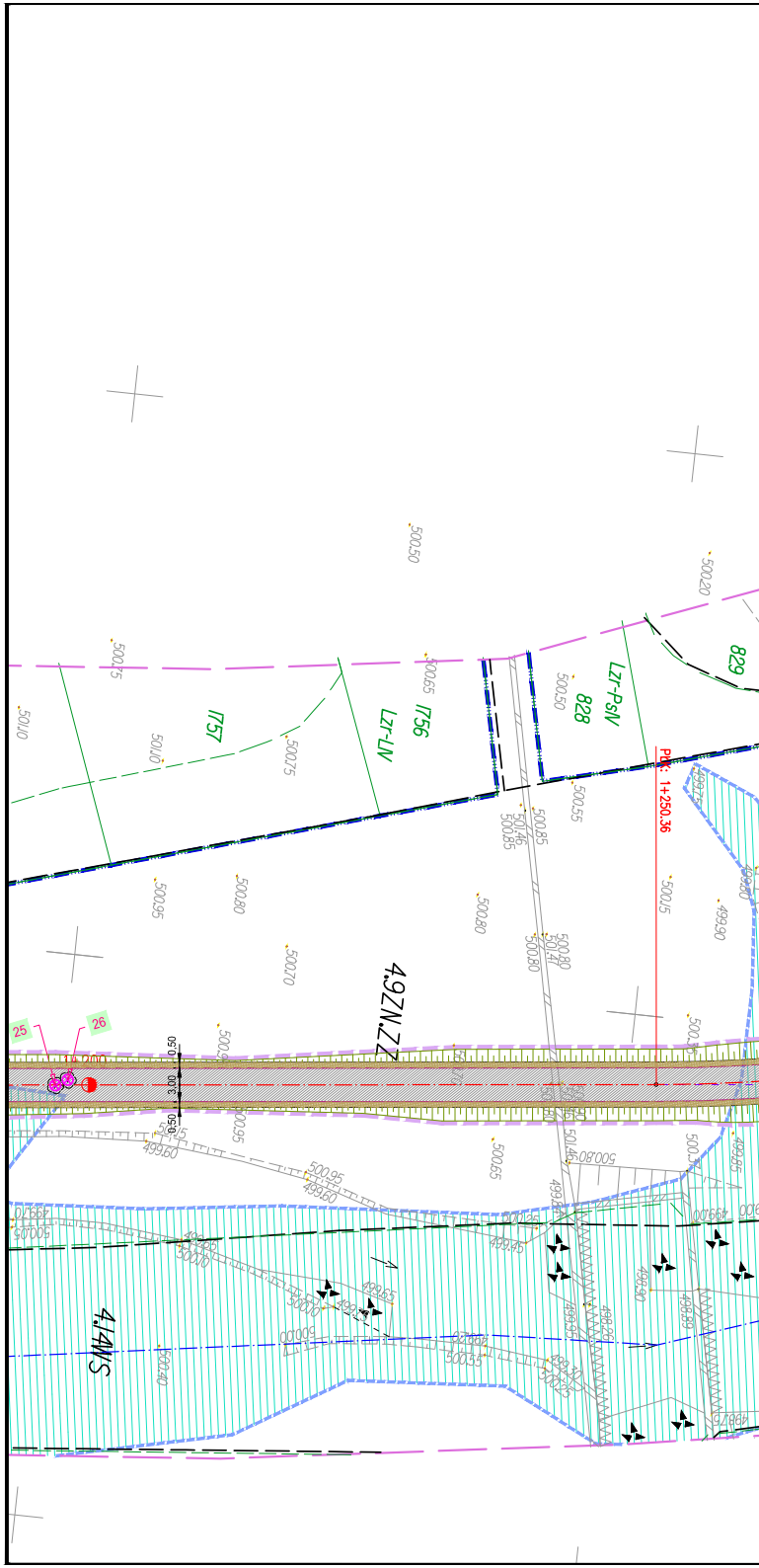
1757
Lzr-LN
1756
828
Lzr-PsN
829
PK: 1+250.36
4.9ZN.ZZ
4.14WS
25
26
0.50
3.00
0.50
500.50
500.20
500.75
500.65
501.10
500.75
500.50
500.55
501.46
500.85
500.95
500.80
500.70
500.15
499.90
499.80
500.65
499.60
500.95

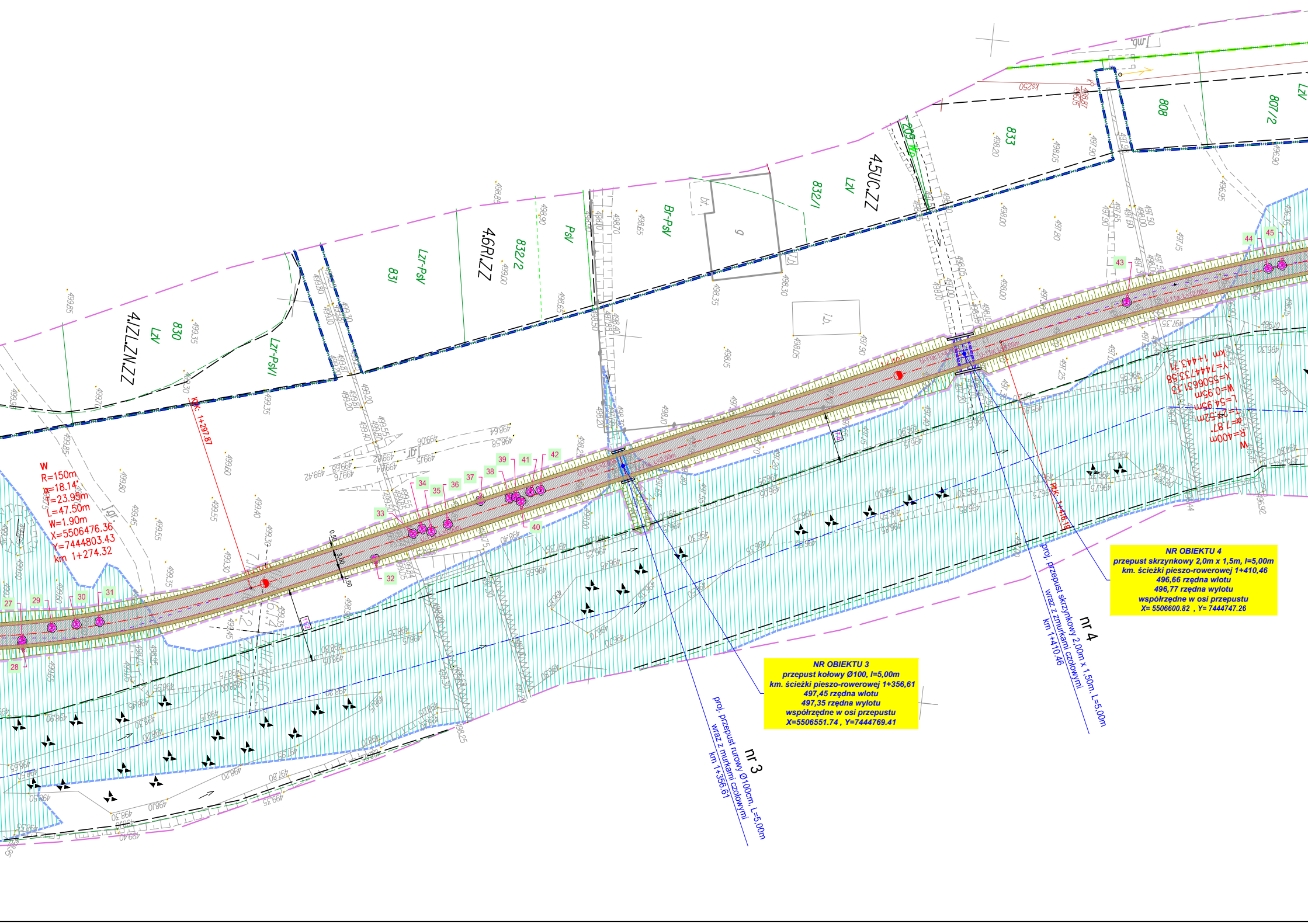
W
R=150m
α=18.14°
T=23.95m
L=47.50m
W=1.90m
X=5506476.36
Y=7444803.43
km 1+274.32
W
R=400m
α=7.87°
T=27.52m
L=54.95m
W=0.95m
X=5506631.13
Y=7444733.58
km 1+443.71
KŁK: 1+297.87
PŁK: 1+416.19
4.1ZL.ZN.ZZ
4.6RI.ZZ
4.5UC.ZZ
830
831
832/2
832/1
833
808
807/2
209/10
LzV
Lzr-PsV
Lzr-PsVI
PsV
Br-PsV
j.gr.
j.mb.
ks250
g
l.b.
bt.
nr 3
proj. przepust rurowy Ø100cm, L=5,00m
wraz z murkami czołowymi
km 1+356.61
nr 4
proj. przepust skrzynkowy 2,00m x 1,50m, L=5,00m
wraz z murkami czołowymi
km 1+410.46
27
28
29
30
31
32
33
34
35
36
37
38
39
40
41
42
43
44
45

NR OBIEKTU 3
przepust kołowy Ø100, l=5,00m
km. ścieżki pieszo-rowerowej 1+356,61
497,45 rzędna wlotu
497,35 rzędna wylotu
współrzędne w osi przepustu
X=5506551.74 , Y=7444769.41

NR OBIEKTU 4
przepust skrzynkowy 2,0m x 1,5m, l=5,00m
km. ścieżki pieszo-rowerowej 1+410,46
496,66 rzędna wlotu
496,77 rzędna wylotu
współrzędne w osi przepustu
X= 5506600.82 , Y= 7444747.26

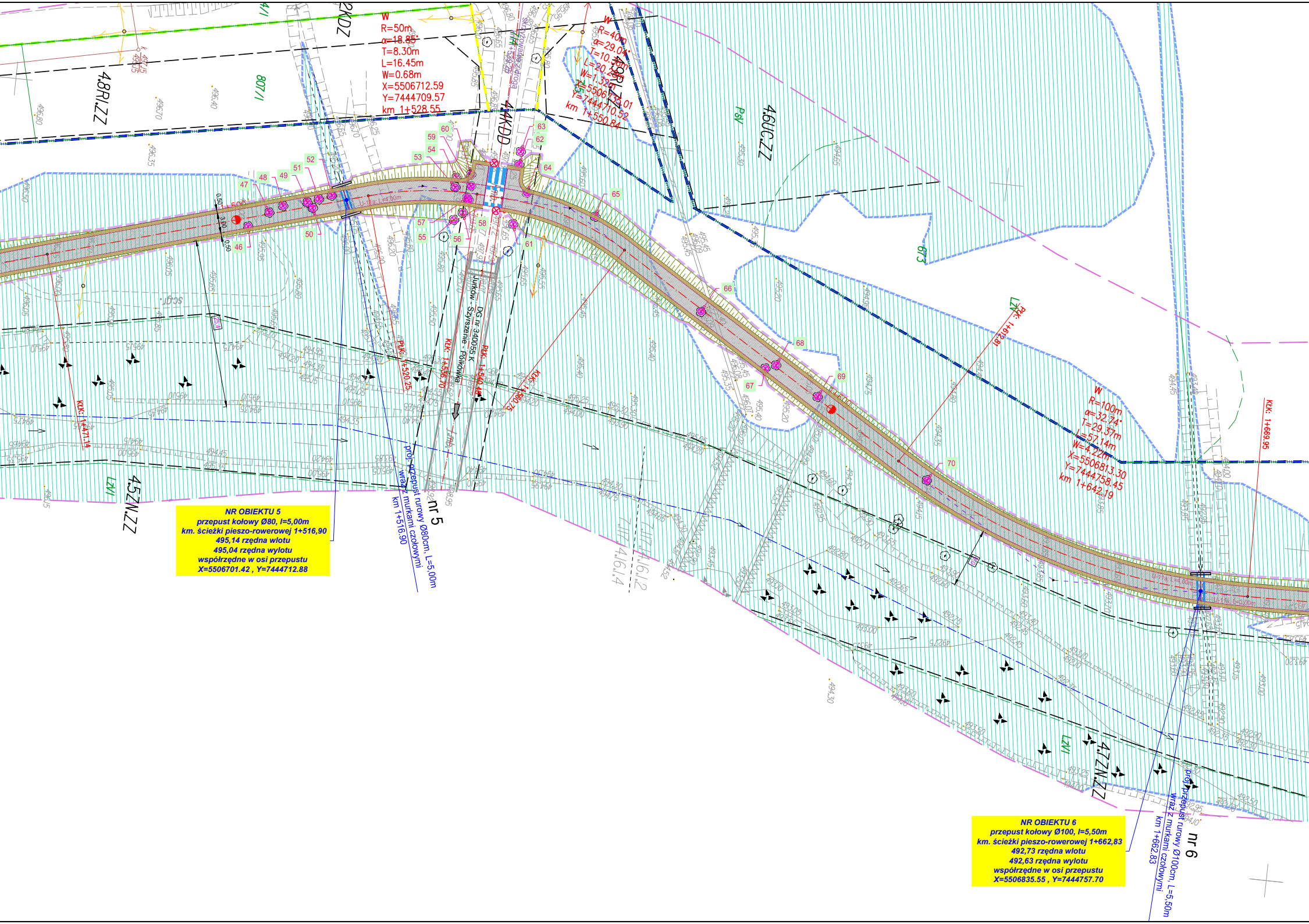

NR OBIEKTU 5
przepust kołowy Ø80, l=5,00m
km. ścieżki pieszo-rowerowej 1+516,90
495,14 rzędna wlotu
495,04 rzędna wylotu
współrzędne w osi przepustu
X=5506701.42 , Y=7444712.88

NR OBIEKTU 6
przepust kołowy Ø100, l=5,50m
km. ścieżki pieszo-rowerowej 1+662,83
492,73 rzędna wlotu
492,63 rzędna wylotu
współrzędne w osi przepustu
X=5506835.55 , Y=7444757.70

W
R=50m
α=18.85°
T=8.30m
L=16.45m
W=0.68m
X=5506712.59
Y=7444709.57
km 1+528.55
W
R=40m
α=29.04°
T=10.36m
L=20.28m
W=1.32m
X=5506735.01
Y=7444710.52
km 1+550.84
W
R=100m
α=32.74°
T=29.37m
L=57.14m
W=4.22m
X=5506813.30
Y=7444758.45
km 1+642.19
skrzyżowanie z drogą km 1+539.25
4.8RI.ZZ
4.4KDD
4.6UC.ZZ
4.5ZN.ZZ
4.7ZN.ZZ
DG nr 340055 K
Jurków - Szyrszenie - Polikówka
PłK: 1+520.25
KłK: 1+536.70
PłK: 1+540.48
KłK: 1+560.75
KłK: 1+471.14
PłK: 1+612.81
KłK: 1+669.95
nr 5
proj. przepust rurowy Ø80cm, L=5,00m wraz z murkami czołowymi km 1+516.90
nr 6
proj. przepust rurowy Ø100cm, L=5,50m wraz z murkami czołowymi km 1+662.83
46
47
48
49
50
51
52
53
54
55
56
57
58
59
60
61
62
63
64
65
66
67
68
69
70

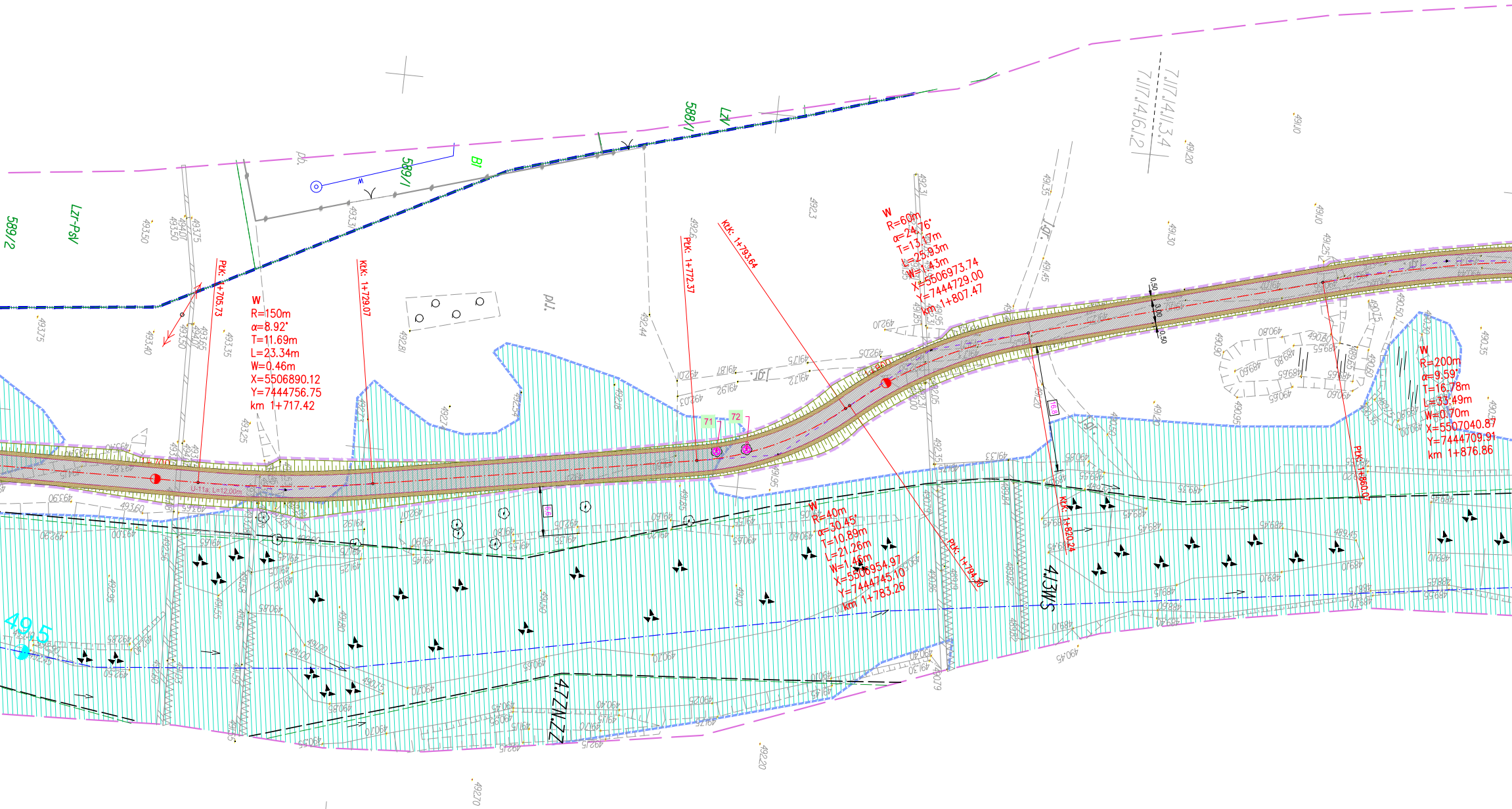
589/2
LZr-PsV
589/1
LZV
Bi
7.117.4.1.3.4
7.117.4.6.1.2
PŁK: 1+705.73
KŁK: 1+729.07
W
R=150m
α=8.92°
T=11.69m
L=23.34m
W=0.46m
X=5506890.12
Y=7444756.75
km 1+717.42
U-11a, L=12,00m
PŁK: 1+772.37
KŁK: 1+793.64
71
72
W
R=60m
α=24.76°
T=13.17m
L=25.93m
W=1.43m
X=5506973.74
Y=7444729.00
km 1+807.47
W
R=40m
α=30.45°
T=10.89m
L=21.26m
W=1.46m
X=5506954.97
Y=7444745.10
km 1+783.26
PŁK: 1+794.30
KŁK: 1+820.24
PŁK: 1+860.07
W
R=200m
α=9.59°
T=16.78m
L=33.49m
W=0.70m
X=5507040.87
Y=7444709.91
km 1+876.86
0.50
3.00
0.50
16.8
6.6
4.13WS
4.7ZN.ZZ
49.5

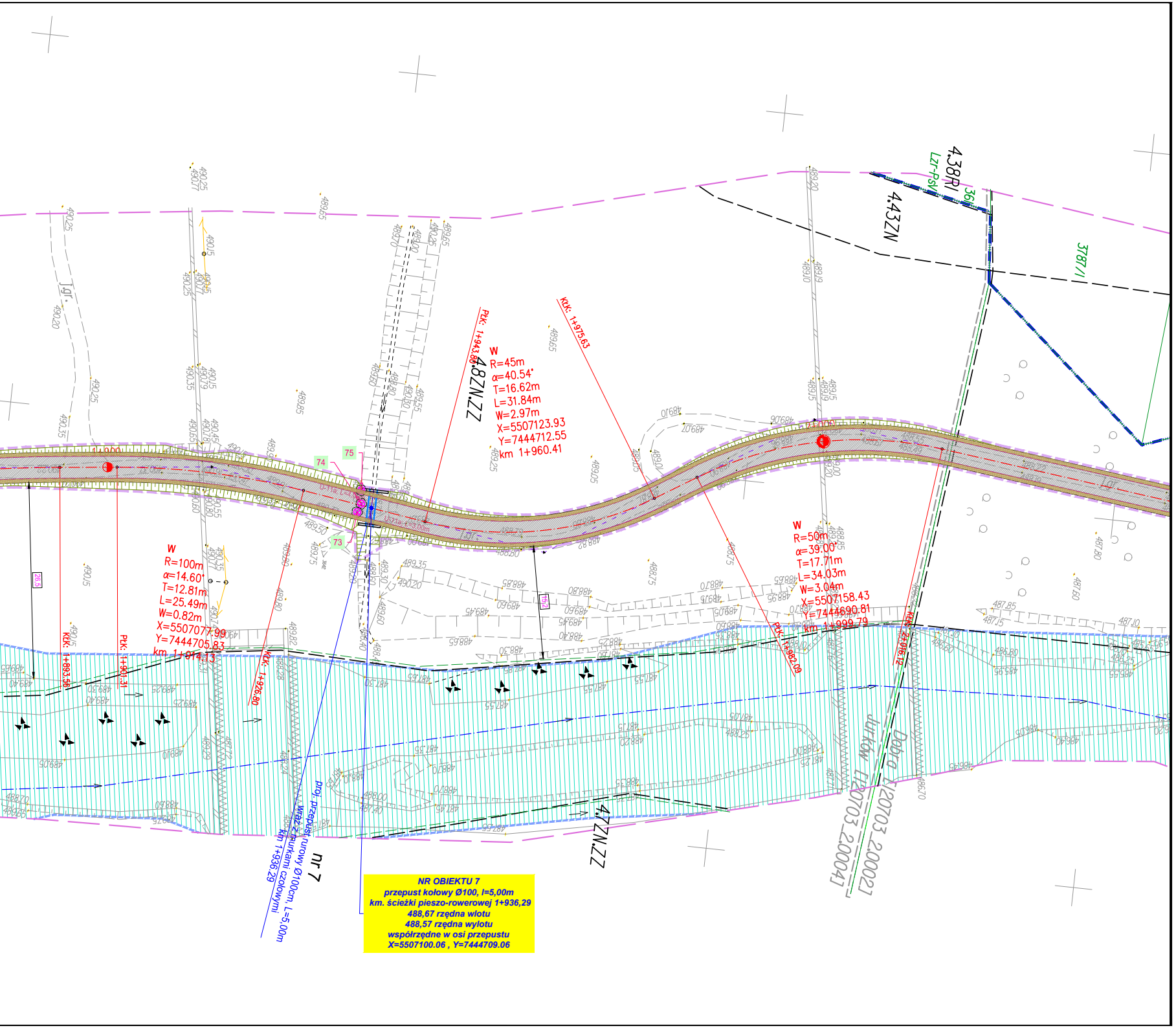
W
R=100m
α=14.60°
T=12.81m
L=25.49m
W=0.82m
X=5507077.99
Y=7444705.83
km 1+914.13
KłK: 1+893.56
PłK: 1+901.31
KłK: 1+926.80
PłK: 1+943.80
4.82N.ZZ
W
R=45m
α=40.54°
T=16.62m
L=31.84m
W=2.97m
X=5507123.93
Y=7444712.55
km 1+960.41
KłK: 1+975.63
W
R=50m
α=39.00°
T=17.71m
L=34.03m
W=3.04m
X=5507158.43
Y=7444690.81
km 1+999.79
PłK: 1+982.09
KłK: 2+016.12
4.38RI
4.43ZN
3781/1
4.47ZN.ZZ
73
74
75
proj. przepust rurowy Ø100cm, L=5,00m
wraz z murkami czołowymi
km 1+936.29
nr 7
Dobra L120703_2.0002
Jurków L120703_2.0004

NR OBIEKTU 7
przepust kołowy Ø100, l=5,00m
km. ścieżki pieszo-rowerowej 1+936,29
488,67 rzędna wlotu
488,57 rzędna wylotu
współrzędne w osi przepustu
X=5507100.06 , Y=7444709.06

BRANŻA DROGOWA:

▨	– istn. obszar szczególnego zagrożenia powodzią Q1%
- - -	– proj. zakres oddziaływania obiektu, zakres inwestycji
━	– istn. granica wp rzeki Łososina
━	– istn. granica pasa drogowego DK
━	– istn. granica pasa drogowego DP
━	– istn. granica pasa drogowego DG
―	– istn. granice działek
1331/17	– istn. numery działek
-·-·-	– proj. oś jezdni
―	– proj. krawędź jezdni
―	– proj. krawędź pobocza
━	– proj. krawężnik bet. wibroprasowany 20/30
- - -	– proj. krawężnik bet. wibroprasowany 20/30 obniżony do 2cm
―	– proj. obrzeże betonowe 8/30
▨	– proj. nawierzchnia jezdni /masa min. - asf. - beton asfaltowy/
▨	– pobocze gruntowe o nawierzchni ulepszonej /kruszywo kamienne/
▨	– proj. chodnik /nawierzchnia - kostka betonowa szara gr. 6cm/
▨	– proj. plac utwardzony - ekokrata gr. 4cm
▭	– proj. skarpa
- - -	– proj. balustrada U-11a
- - -	– proj. kanał deszczowy z rur PVC
◉	– proj. studnia rewizyjna z kręgów żelbetowych Ø1200mm
▭	– proj. przepust rurowy zakończony murkami czołowymi - beton C25/30
▭	– proj. przepust skrzynkowy/ramowy zakończony murkami czołowymi - b
═	– proj. zabezpieczenie odcinków sieci rurą osłonową dwudzielną
⊗	– istn. drzewa /do wycinki/
━	– istn. ogrodzenie do przebudowy
●	– proj. kilometry i hektometry
⊗	– proj. lampa solarna

BRANŻA ARCHITEKTONICZNA:

▦	– proj. miejsce obsługi rowerzystów (MOR)

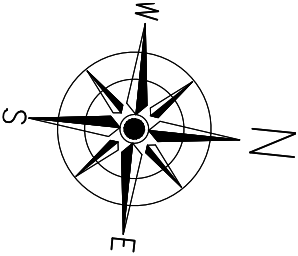

OBSZAR ODDZIAŁYWANIA

OBRĘB EWIDENCYJNY/ NR EWIDENCYJNY DZIAŁKI	PODSTAWA FORMALNO - PRAWNA WŁĄCZENIA DO OBSZARU OBJĘTEGO ODDZIAŁYWANIEM	UWAGI
OBRĘB EWIDENCYJNY [0002] DOBRA **DZ. EW. NR:** 1274; 1330/3; 1330/4; 1331/17; 1485/13; 1487/3; 1487/4; 1490/6; 1492/10; 1503; 6234 **OBRĘB EWIDENCYJNY [0004] JURKÓW** **DZ. EW. NR:** 1744/2,1829/1; 2058; 2070/5	*§ 42, ust. 4; § 54, ust. 4 pkt. 1 rozporządzenia Ministra Infrastruktury z dnia 24 czerwca 2022r. w sprawie przepisów techniczno – budowlanych dotyczących dróg publicznych /tj. Dz. U. 2022r. poz.1518/* *§ 60 rozporządzenia Ministra Infrastruktury z dnia 12 kwietnia 2002r. w sprawie warunków technicznych jakim powinny odpowiadać budynki i ich usytuowanie /tj.: Dz. U. 2015 poz. 1422 z późn. zm/* *art. 5 ust. 1 ustawy z dnia 07 lipca 1994r. Prawo Budowlane /tj. Dz. U. z 2021r. poz. 2351 z późn. zm./*	BRAK UWAG

beton C25/30

INWESTOR: **GMINA DOBRA** *34-642 Dobra 233*	JEDNOSTKA PROJEKTOWA: BIURO PROJEKTOWE **"DROG-PROJEKT"** *ul. Kopernika 15b, 34-600 Limanowa* *e-mail: biuro.drogprojekt@gmail.com*

RODZAJ PROJEKTU: PROJEKT TECHNICZNY	BRANŻA: DROGOWA; ARCHITEKTONICZNA	DATA: III.2023

OBIEKT:
Budowa ścieżki pieszo - rowerowej wzdłuż rzeki Łososiny
w km 0+000,00 - 4+531,95 oraz 4+555,30 - 4+854,15 w miejscowościach Jurków oraz Dobra
- etap I

LOKALIZACJA OBIEKTU:	DZ. EW. NR: 1274; 1330/3; 1330/4; 1331/17; 1485/13; 1487/3; 1487/4; 1490/6; 1492/10; 1503; 6234	OBRĘB EWIDENCYJNY: [0002] DOBRA	JEDNOSTKA EWIDENCYJNA: [120703_2] DOBRA	POWIAT: LIMANOWSKI	WOJEWÓDZTWO: MAŁOPOLSKIE
	DZ. EW. NR: 1744/2,1829/1; 2058; 2070/5	OBRĘB EWIDENCYJNY: [0004] JURKÓW			

TYTUŁ RYSUNKU: **PROJEKT ZAGOSPODAROWANIA TERENU**	NR RYSUNKU: **2c**	SKALA: 1 : 500

BRANŻA DROGOWA

FUNKCJA	TYTUŁ, IMIĘ I NAZWISKO	UPRAWNIENIA	NR UPRAWNIEŃ	PODPIS
PROJEKTOWAŁ:	mgr inż. Janusz Burkat	do projektowania w specjalności konstrukcyjno - inżynieryjnej w zakresie dróg	UAN.I-8340/A-50/89	
OPRACOWAŁ:	mgr inż. Grażyna Ociepka			
OPRACOWAŁ:	inż. Grzegorz Zawada			
OPRACOWAŁ:	Przemysław Kita			
SPRAWDZIŁ:	mgr inż. Andrzej Jasica	do projektowania bez ograniczeń w specjalności konstrukcyjno - budowlanej	17/2003	

BRANŻA ARCHITEKTONICZNA

FUNKCJA	TYTUŁ, IMIĘ I NAZWISKO	UPRAWNIENIA	NR UPRAWNIEŃ	PODPIS
PROJEKTOWAŁ:	mgr inż. arch. Paweł Dusza	do projektowania w specjalności architektonicznej	MPOIA/074/2012	